SEINE SCHELDE VLAANDEREN

RIVIERHERSTEL LEIE

Editie september
2023

VERWERVINGEN

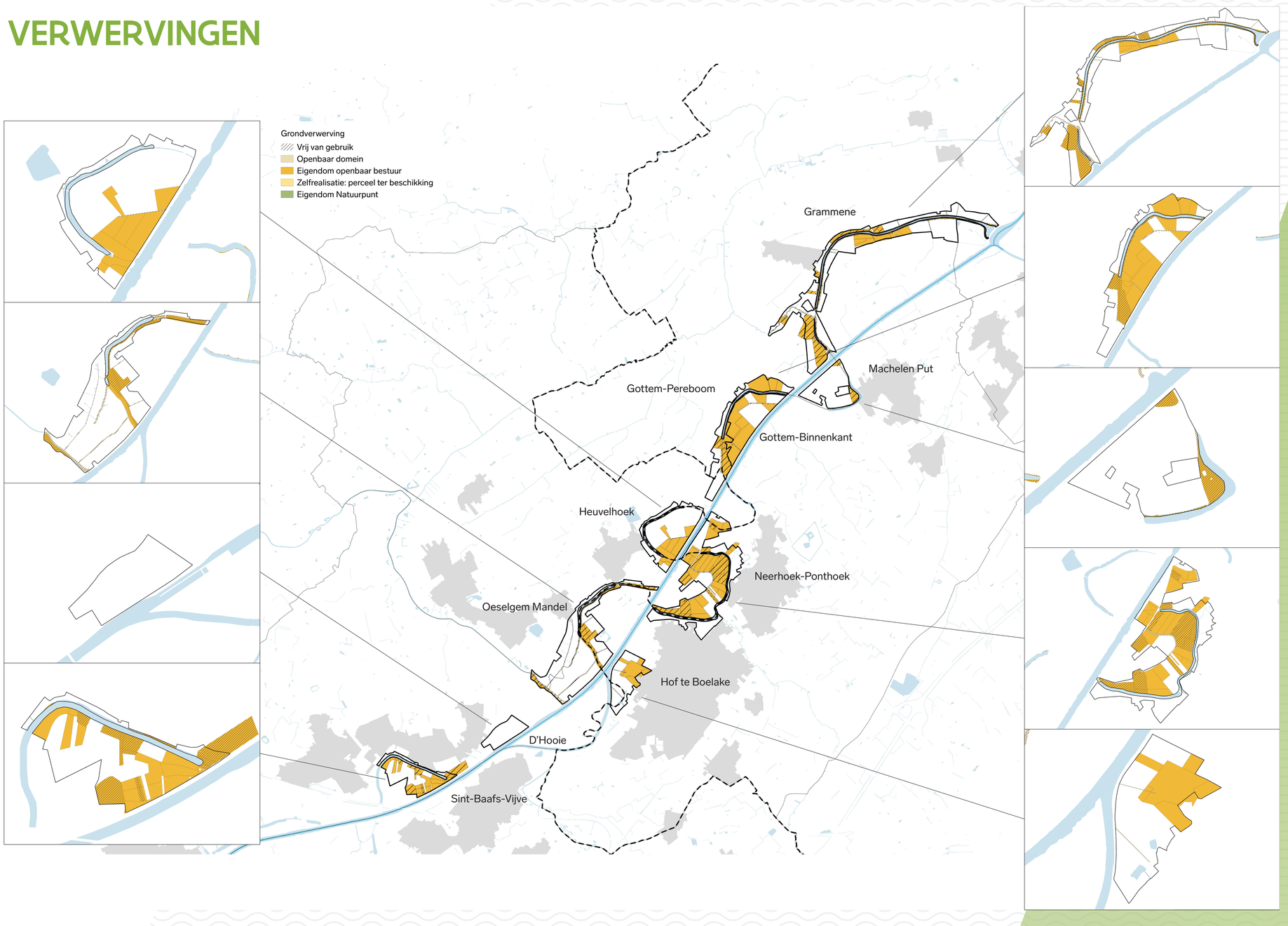

MEER ONTDEKKEN OVER HET PROJECT RIVIERHERSTEL LEIE

Vlaamse Landmaatschappij
www.vlm.be

Agentschap Natuur en Bos
www.natuurenbos.be

DEELGEBIED NEERHOEK-PONTHOEK
INRICHTINGSPLAN



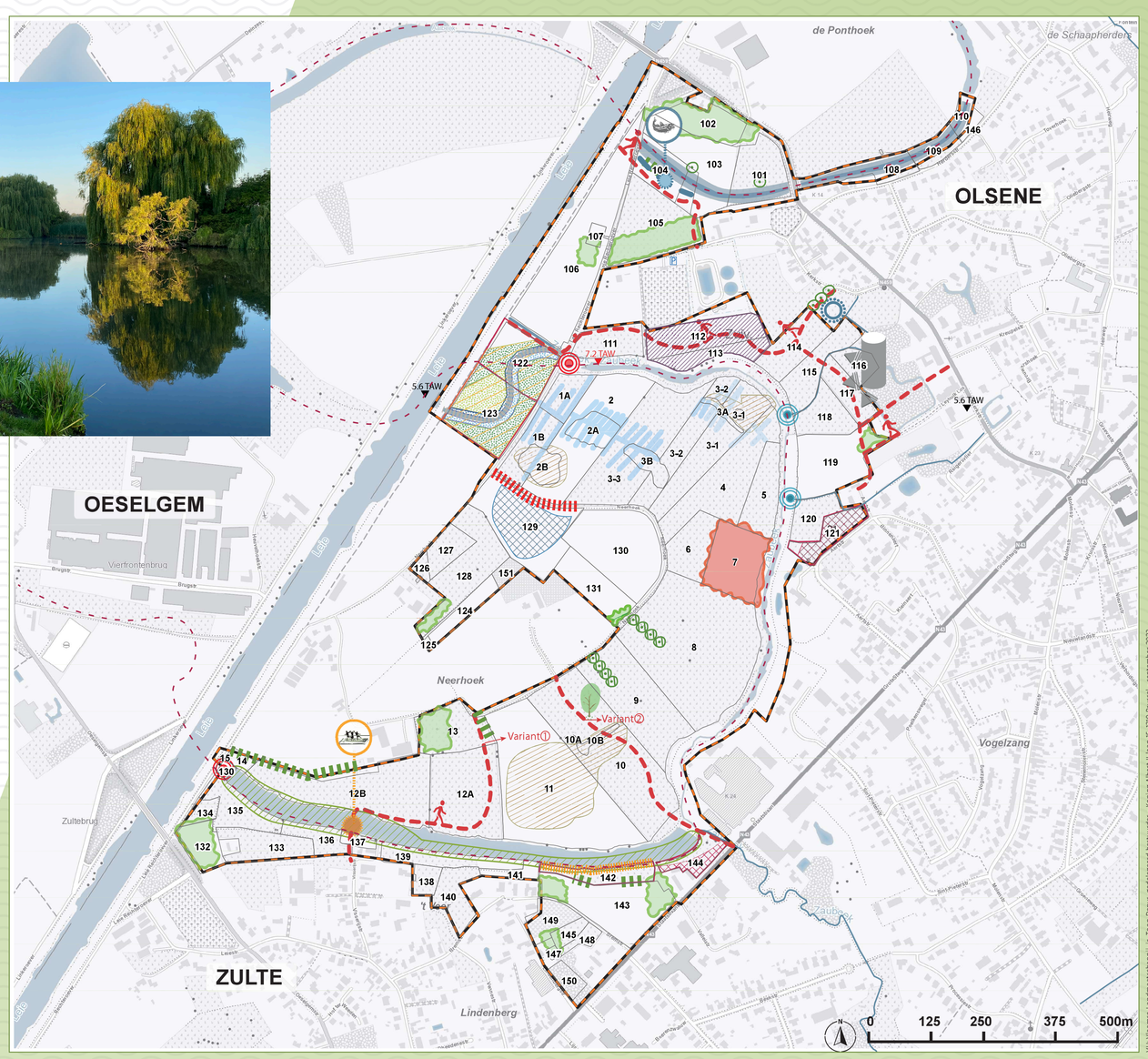

legende

WATERHUISHOUDINGSWERKEN
- Open maken Leiemeander Ponthoek
- Open maken Leiemeander Neerhoek
- 7.2 TAW — Verhogen waterpeil van 6.6m TAW naar 7.2m TAW adhv. regelbare klepstuw
- Open maken monding Kapellos en Aardtlos met vispasseerbare opstuwing
- Aanleg vistrap Neerhoek (DVW/ANB)

GRONDWERKEN
- Afgraving opgehoogde gronden ifv. landschappelijke inpassing vistrap (percelen 122 en 123)
- Afgraving 1.00 m
- Afgraving 0.50 m
- Afschuinen oever vistrap - 8.00 m
- Afschuinen oever vistrap - 15.00 m
- Zoekzone af te schuinen oever Leiemeander Neerhoek
- Afgraving opgehoogde gronden ifv. herstel steilrand/vallei (percelen 121 en 144)
- Afgraving opgehoogde gronden ifv. uitbreiding depressie (perceel 129)
- Vlakvormige afgraving (percelen 2B, 3A, 10A, 10B, 10 en 11)
- Verwijderen van stenen (perceel 142)
- Historische grachten uitdiepen
- Natuurbegraafplaats (gemeente Zulte)

BEPLANTING
- Loofbos
- Losse haag/struweel
- Knotbomen
- Loofbomen
- Verwijderen bermbeplanting
- Verwijderen van vlier-en appelbes

ONROEREND ERFGOED
- Solitaire zomereik (WO2)
- Visualiseren walgracht

RECREATIE
- Wandelverbinding, onverhard
- Trekveer over oude Leiemeander Neerhoek
- Hengeloever met visplaatsen
- Uitkijkpunt park Meheus (gemeente Zulte)

GEBIEDSDEKKENDE MAATREGELEN
- Instellen van natuurgericht graslandbeheer
  Verwijderen van drainages
- Gemeentegrens

V.U. Vlaamse Landmaatschappij, ir. Toon Denys, gedelegeerd bestuurder - Koning Albert I-laan 15, 1210 Brussel - september 2023

Vlaamse overheid

VLAAMSE LAND MAATSCHAPPIJ

AGENTSCHAP NATUUR & BOS

De Vlaamse Waterweg nv